



Maßstab  
0 10 20 30 40 60 80 M  
Digitale Flurgrundlage von der Stadt Rottweil  
Stand: 2016  
Eigene Anpassung/ Copyrightvermerk


### Förmliche Festlegung

 Abgrenzung förmlich festgelegtes Sanierungsgebiet im Bereich "Stadtmitte" ca. 12,30 ha

Satzungsbeschluss am 24.02.2016  
Veröffentlichung am 02.04.2016

 1. Erweiterung des förmlich festgelegten Sanierungsgebietes "Stadtmitte" 4,25 ha

Satzungsbeschluss am 23.10.2019  
Öffentliche Bekanntmachung am 09.11.2019

 Teilaufhebung des Sanierungsgebiets "Stadtmitte" ca. 0,02 ha

Satzungsbeschluss am 30.09.2020  
Öffentliche Bekanntmachung am 17.10.2020

## Stadt Rottweil

### Städtebauliche Erneuerungsmaßnahme "Stadtmitte"

Hauptgeschäftsstelle  
Stuttgart  
Olgastraße 54  
70182 Stuttgart  
Projekt Nr. 83500  
03.11.2020

